

V.1. 08/01/2020

PROYECTO DE DECRETO /2019, DE DE , DEL GOBIERNO DE ARAGÓN, POR EL QUE SE APRUEBA Y REGULA EL MAPA SANITARIO DE ARAGÓN.

El artículo 43 de la Constitución Española de 1978 reconoce el derecho a la protección de la salud, atribuyendo a los poderes públicos la competencia para organizar y tutelar la salud pública a través de medidas preventivas y de las prestaciones y servicios necesarios. Por su parte, el artículo 14.1 del Estatuto de Autonomía de Aragón, dentro de los derechos de los aragoneses y aragonesas, establece que todas las personas tienen derecho a acceder a los servicios públicos de salud en condiciones de igualdad, universalidad y calidad, y los usuarios del sistema público de salud tienen derecho a la libre elección de médico y centro sanitario, en los términos que establecen las leyes.

En virtud del artículo 149.1.16ª del texto constitucional se aprobó la Ley 14/1986, de 25 de abril, General de Sanidad, en cuyo artículo 56 se establece que las Comunidades Autónomas constituirán en su territorio demarcaciones geográficas, denominadas Áreas de Salud, para poner en práctica los principios generales y las atenciones básicas a la salud y, en cuya delimitación, se tendrán en cuenta factores geográficos, socioeconómicos, demográficos, laborales, epidemiológicos, culturales, climatológicos y de dotación de vías y medios de comunicación, así como las instalaciones sanitarias del área.

Para conseguir la máxima operatividad y eficacia en el funcionamiento de los servicios a nivel primario, el artículo 62 de dicha ley señala que las Áreas de Salud se dividirán en zonas básicas de salud, en cuya delimitación, además de los criterios poblacionales previstos en el Real Decreto 137/1984, de 11 de enero, sobre estructuras básicas de salud, se tendrán en cuenta: a) Las distancias máximas de las agrupaciones de población más alejadas de los servicios y el tiempo normal a invertir en su recorrido usando los medios ordinarios; b) El grado de concentración o dispersión de la población; c) Las características epidemiológicas de la zona; y d) Las instalaciones y recursos sanitarios de la zona.

La Ley 6/2002, de 15 de abril, de Salud de Aragón, en su Título VI, se refiere a la organización territorial del Sistema de Salud de Aragón, e indica que las Áreas de Salud, sin perjuicio de la posible existencia de otras demarcaciones territoriales, se dividirán en zonas básicas de salud. Las primeras son el marco de planificación y desarrollo de las actuaciones sanitarias, con la financiación y dotaciones necesarias para prestar los servicios de atención primaria y especializada, asegurando la continuidad del proceso asistencial y la accesibilidad a los servicios por parte de los usuarios. Las zonas de salud son el marco territorial elemental para la prestación de la atención primaria de salud, de



acceso directo, con la capacidad de proporcionar una asistencia continuada integral, permanente y accesible a la población.

El Decreto 130/1986, de 19 de diciembre, de la Diputación General de Aragón, aprobó con carácter definitivo el Mapa Sanitario de la Comunidad Autónoma, delimitando cuatro áreas de salud, habiéndose producido hasta la fecha numerosas modificaciones por su carácter dinámico.

Mediante Decreto 174/2010, de 21 de septiembre, del Gobierno de Aragón, se aprobó el Reglamento de estructura y funcionamiento de las Áreas y Sectores del Sistema de Salud de Aragón, en cuyo artículo 2.3 se establecían ocho Áreas de Salud para alcanzar una mayor descentralización, y se equiparaba a éstas el número de sectores sanitarios, organización administrativa de carácter instrumental en cada Área de Salud para la provisión de los servicios sanitarios en la Comunidad Autónoma.

Posteriormente, el Decreto 32/2015, de 9 de marzo, del Gobierno de Aragón, dio una nueva redacción al artículo citado, fijando una estructura de Áreas de Salud uniprovincial: Área I (Sector de Huesca), Área II (Sector de Zaragoza) y Área III (Sector de Teruel). Esta modificación, sin embargo, quedó sujeta a un régimen de plazos establecido en su disposición transitoria única, que fijaba un plazo inicial de seis meses desde la fecha de publicación del Decreto para llevar a cabo la adecuación de las estructuras de los sectores existentes a la nueva organización de áreas uniprovinciales, plazo ampliable por otros seis meses en el caso de que la adecuación de las estructuras no se hubiese producido en el periodo de seis meses inicialmente indicado.

El Decreto 23/2016, de 9 de febrero, del Gobierno de Aragón, por el que se aprueba la estructura orgánica del Departamento de Sanidad y del Servicio Aragonés de Salud, en su disposición transitoria tercera, prorrogó la vigencia de la estructura de ocho Áreas de Salud hasta la aprobación de los Estatutos del Servicio Aragonés de Salud, estableciendo en su disposición final primera el plazo de un año para su aprobación, a contar desde la entrada en vigor de dicho Decreto.

Dicha aprobación no se ha producido, por lo que se ha mantenido la estructura de ocho Áreas de Salud, que ha resultado adecuada para los fines perseguidos, entendiéndose que una correcta técnica normativa exige que la definición de las Áreas de Salud se establezca en el Mapa Sanitario de Aragón, como instrumento de organización territorial del Sistema de Salud de Aragón, y no en las normas organizativas del Servicio Aragonés de Salud, como son sus Estatutos.

Consecuentemente, el presente Decreto, que aprueba y actualiza la regulación del Mapa Sanitario de Aragón, necesaria dado el tiempo transcurrido desde su aprobación, constituye el cauce idóneo para la ordenación de Áreas y Zonas de Salud, fijando con ello la organización territorial del Sistema de Salud de Aragón.



El procedimiento de elaboración de esta disposición general de naturaleza ejecutiva se ha ajustado a los requisitos establecidos en la Ley 2/2009, de 11 de mayo, del Presidente y del Gobierno de Aragón, habiéndose efectuado los trámites de consulta pública previa, audiencia e información pública, y emitido los informes preceptivos de la Secretaría General Técnica del Departamento de Sanidad y de la Dirección General de Servicios Jurídicos, así como el dictamen preceptivo del Consejo Consultivo de Aragón.

En su virtud, a propuesta de la Consejera de Sanidad, de acuerdo con el Consejo Consultivo de Aragón y previa deliberación del Consejo de Gobierno en su reunión del día de de de 2019, dispongo:

Artículo 1. *Objeto.*

El objeto de este Decreto es la aprobación del Mapa Sanitario de Aragón, previsto en la Ley 6/2002, de 15 de abril, de Salud de Aragón, en el que se establece la organización territorial del Sistema de Salud de Aragón, definiendo las demarcaciones territoriales del mismo, configuradas como Áreas de Salud y Zonas de Salud.

Artículo 2. *Definición.*

El Mapa Sanitario de Aragón es el instrumento estratégico de planificación y gestión sanitaria que divide el territorio aragonés en demarcaciones geográficas que permiten garantizar un acceso equitativo a la atención sanitaria integral y de calidad a la población.

Artículo 3. *Demarcaciones territoriales.*

1. El Sistema de Salud de Aragón se organiza territorialmente en ocho Áreas de Salud, subdivididas en zonas de salud, conforme a los Anexos del presente Decreto.

2. Las Áreas de Salud son las siguientes:

- Área de Salud Alcañiz
- Área de Salud Barbastro
- Área de Salud Calatayud
- Área de Salud Huesca
- Área de Salud Teruel
- Área de Salud Zaragoza 1
- Área de Salud Zaragoza 2
- Área de Salud Zaragoza 3

3. En el ejercicio de sus competencias, el Servicio Aragonés de Salud acomodará su estructura territorial, ordenada en Sectores Sanitarios, a la delimitación territorial fijada por el Gobierno de Aragón en el Mapa Sanitario.



Artículo 4. *Aprobación.*

1. La aprobación y modificación del Mapa Sanitario de Aragón corresponde al Gobierno de Aragón, a propuesta de la persona titular del Departamento de Sanidad.
2. Sin perjuicio de lo anterior, la definición de las zonas de salud establecida en el Anexo I podrá ser objeto de modificación mediante Orden del titular del Departamento de Sanidad, previa tramitación prevista en los artículos 5 y 6 del Decreto.
3. La gestión del Mapa Sanitario de Aragón corresponde a la Dirección General responsable en materia de asistencia sanitaria, para lo cual destinará los recursos adecuados.

Artículo 5. *Actualización del Mapa Sanitario de Aragón.*

1. La actualización del Mapa Sanitario de Aragón es el procedimiento para la revisión de las zonas de salud, a partir de las alegaciones de personas o entidades y las variaciones formuladas por la Administración sanitaria, con el objeto de adecuar las demarcaciones territoriales a las necesidades de la población.
2. Las alegaciones podrán presentarse hasta el último día del mes de septiembre de cada año en la Dirección General de Asistencia Sanitaria. En el último trimestre de cada año, el Comité de Ordenación Sanitaria se reunirá y estudiará las alegaciones y variaciones, elevando, en su caso, propuesta de actualización del Mapa Sanitario a la persona titular del Departamento de Sanidad.

Artículo 6. *Comité de Ordenación Sanitaria.*

1. El Comité de Ordenación Sanitaria es el órgano colegiado para el examen de las alegaciones y variaciones realizadas al Mapa Sanitario de Aragón.
2. La composición de este Comité de Ordenación Sanitaria es la siguiente:
 - a) El Director General de Asistencia Sanitaria, que lo presidirá.
 - b) Vocales:
 - * El Director Gerente del Servicio Aragonés de Salud.
 - * El Jefe de Servicio de Oferta Asistencial.
 - * El Director de Área de Coordinación Asistencial.
 - * Los Gerentes de los Sectores del Servicio Aragonés de Salud.
 - * Los Directores de los Servicios Provinciales de Salud.



- * Seis representantes de los Ayuntamientos de la Comunidad Autónoma de Aragón, dos por cada provincia, designados por la Federación Aragonesa de Municipios, Comarcas y Provincias.
- * Una persona representante designada por acuerdo de los Colegios Oficiales de Médicos de la Comunidad Autónoma de Aragón.
- * Una persona representante designada por acuerdo de los Colegios Oficiales de Farmacéuticos de la Comunidad Autónoma de Aragón.
- * Una persona representante designada por acuerdo de los Colegios Oficiales de Enfermería de la Comunidad Autónoma de Aragón.
- * Cuatro profesionales que desarrollen su actividad en el área de la Salud Pública, de la Administración Sanitaria o de la Gestión de Servicios Sanitarios, designados por la personal titular del Departamento de Sanidad.

c) Un funcionario del Departamento de Sanidad, que actuará como secretario.

Artículo 7. *Consultas.*

Como medida de publicidad activa, en consonancia con la Ley 8/2015, de 25 de marzo, de Transparencia de la Actividad Pública y Participación Ciudadana de Aragón, el Mapa Sanitario de Aragón estará disponible para consulta en la dirección electrónica: <https://idearagon.aragon.es/visor/>

Artículo 8. *Colaboración.*

La Dirección General de Asistencia Sanitaria colaborará con el Instituto Geográfico de Aragón para el intercambio de las capas de información sanitaria resultantes del Mapa Sanitario de Aragón cuya representación cartográfica se presenta en el Anexo II de este Decreto.

Disposición adicional única. Términos genéricos

Las menciones genéricas en masculino que aparecen en el articulado del presente Decreto se entenderán referidas también a su correspondiente femenino.

Disposición derogatoria única.

1. Desde la entrada en vigor de este Decreto queda derogado el Decreto 130/1986, de 19 de diciembre, de la Diputación General de Aragón, por el que se aprueba el Mapa Sanitario de la Comunidad Autónoma de Aragón, y sus posteriores modificaciones.
2. Se deroga igualmente la Disposición transitoria tercera del Decreto 23/2016, de 9 de febrero, del Gobierno de Aragón, por el que se aprueba la estructura orgánica del Departamento de Sanidad y del Servicio Aragonés de Salud.



3. Quedan derogadas, a su vez, todas las demás disposiciones de igual o inferior rango que contradigan o se opongan a lo previsto en este Decreto.

Disposición final primera. Habilitación

Se faculta al titular del Departamento de Sanidad para la modificación y actualización del Anexo I de este Decreto, delimitando las zonas de salud comprendidas en cada Área de Salud, y los municipios y las entidades comprendidas en cada una de ellas.

Disposición final segunda. Entrada en vigor.

Este Decreto entrará en vigor el día siguiente al de su publicación en el "Boletín Oficial de Aragón".

Zaragoza,

El Presidente del Gobierno de Aragón,

La Consejera de Sanidad,

JAVIER LAMBÁN MONTAÑÉS

PILAR VENTURA CONTRERAS



ANEXO I
MAPA SANITARIO DE ARAGÓN

Área de Salud Alcañiz. Comprende las Zonas de Salud de:

Alcañiz
Alcorisa
Andorra
Calaceite
Calanda
Cantavieja
Caspé
Híjar
Maella
Mas de las Matas
Muniesa
Valderrobres

Área de Salud Barbastro. Comprende las Zonas de Salud de:

Abiego
Aínsa
Albalate de Cinca
Barbastro
Benabarre
Bergal
Binéfar
Castejón de Sos
Fraga
Graus
Lafortunada
Mequinzenza
Monzón Rural
Monzón Urbana
Tamarite de Litera

Área de Salud Calatayud. Comprende las Zonas de Salud de:

Alhama de Aragón
Ariza
Ateca
Calatayud Rural
Calatayud Urbana



Daroca
Illueca
Morata de Jalón
Sabiñán
Villaroya de la Sierra

Área de Salud Huesca. Comprende las Zonas de Salud de:

Almudévar
Ayerbe
Berdún
Biéscas-Valle de Tena
Broto
Grañén
Hecho
Huesca Rural
Jaca
Perpetuo Socorro
Pirineos
Sabiñánigo
Santo Grial
Sariñena

Área de Salud Teruel. Comprende las zonas de salud de:

Albarracín
Alfambra
Aliaga
Báguena
Calamocha
Cedrillas
Cella
Monreal del Campo
Mora de Rubielos
Mosqueruela
Santa Eulalia del Campo
Sarrión
Teruel Centro
Teruel Ensanche
Utrillas
Vilhel



Área de Salud Zaragoza 1. Comprende las Zonas de Salud de:

Actur Norte
Actur Oeste
Actur Sur
Alfajarín
Arrabal
Avenida Cataluña-La Jota
Bujaraloz
Luna
Parque Goya
Santa Isabel
Villamayor
Zalfonada-Picarral
Zuera

Área de Salud Zaragoza 2. Comprende las Zonas de Salud de:

Almozara
Campo de Belchite
Casablanca
Fernando el Católico
Fuentes de Ebro
Hernán Cortés
Independencia
Las Fuentes Norte
Madre Vedruna-Miraflores
Rebolería
Romareda-Seminario
Sagasta-Ruiseñores
San José Centro
San José Norte
San José Sur
San Pablo
Sástago
Torre Ramona
Torrero-La Paz
Valdespartera-Montecanal
Venecia



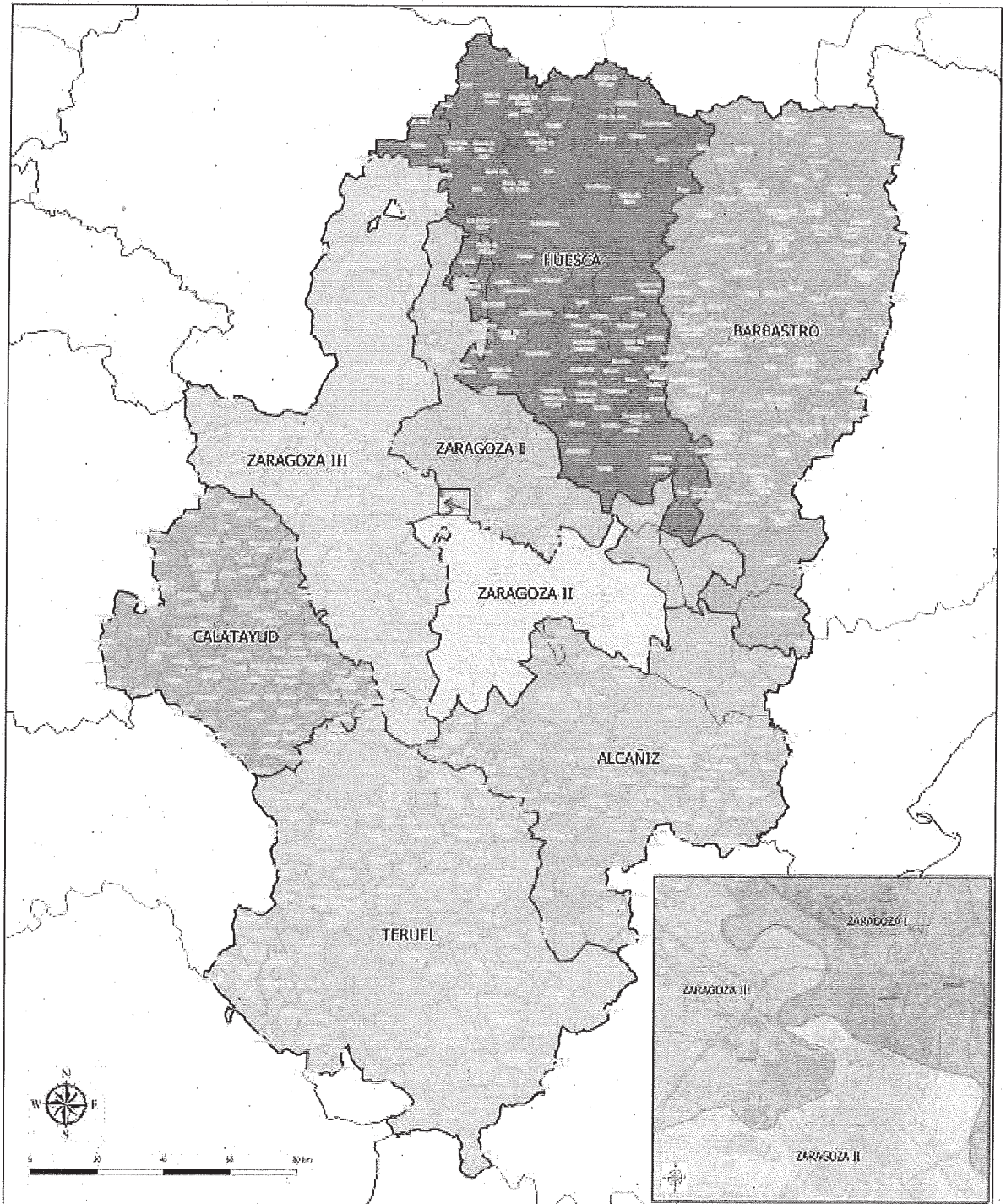
Área de Salud Zaragoza 3. Comprende las Zonas de Salud de:

Alagón
Bombarda
Borja
Cariñena
Casetas
Delicias Norte
Delicias Sur
Ejea de los Caballeros
Épila
Gallur
Herrera de los Navarros
La Almunia de Doña Godina
María de Huerva
Miralbueno-Garrapinillos
Oliver
Sádaba
Sos del Rey Católico
Tarazona
Tauste
Univérsitas
Utebo
Valdefierro



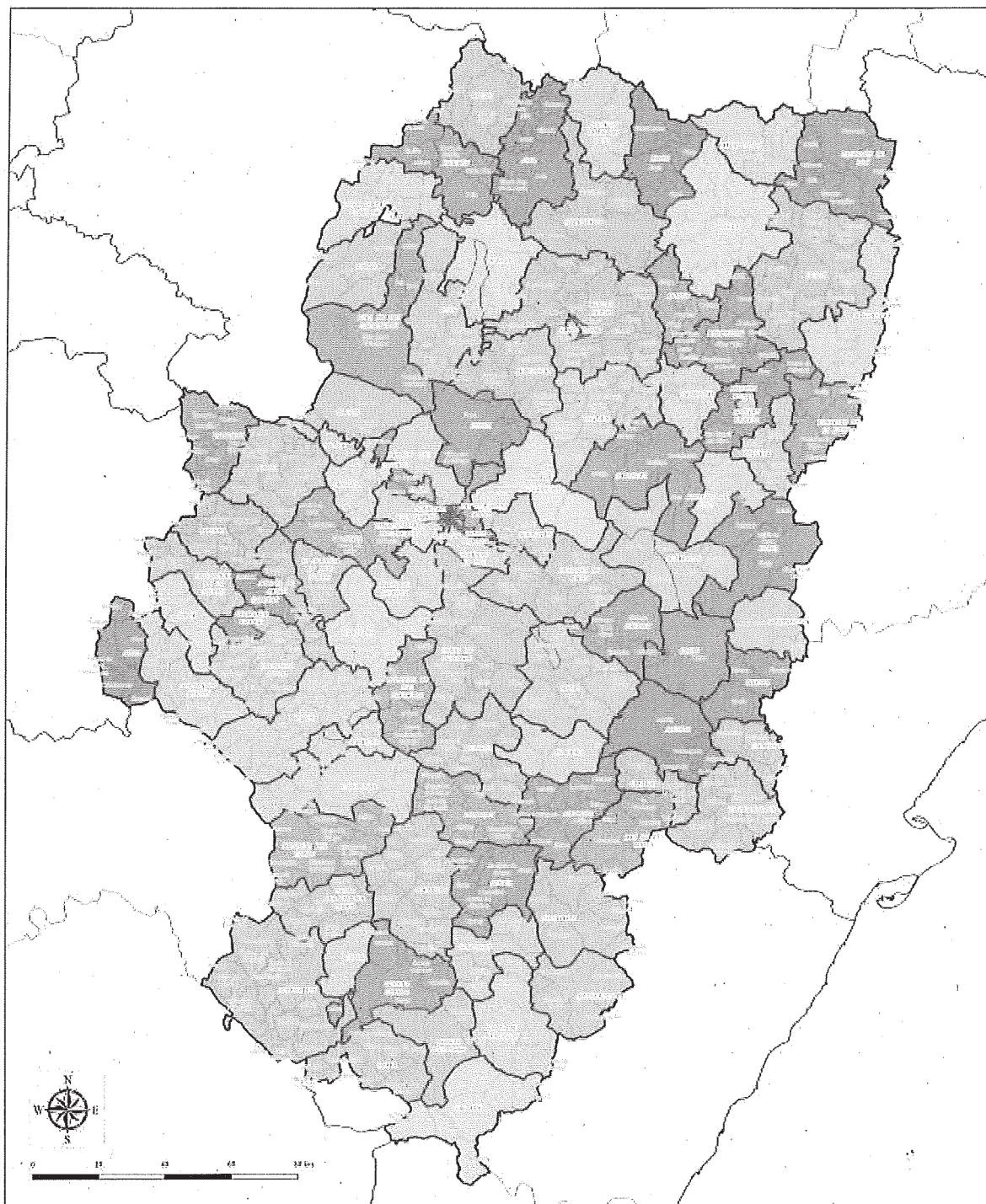
ANEXO II
CARTOGRAFÍA

Áreas de Salud de Aragón:



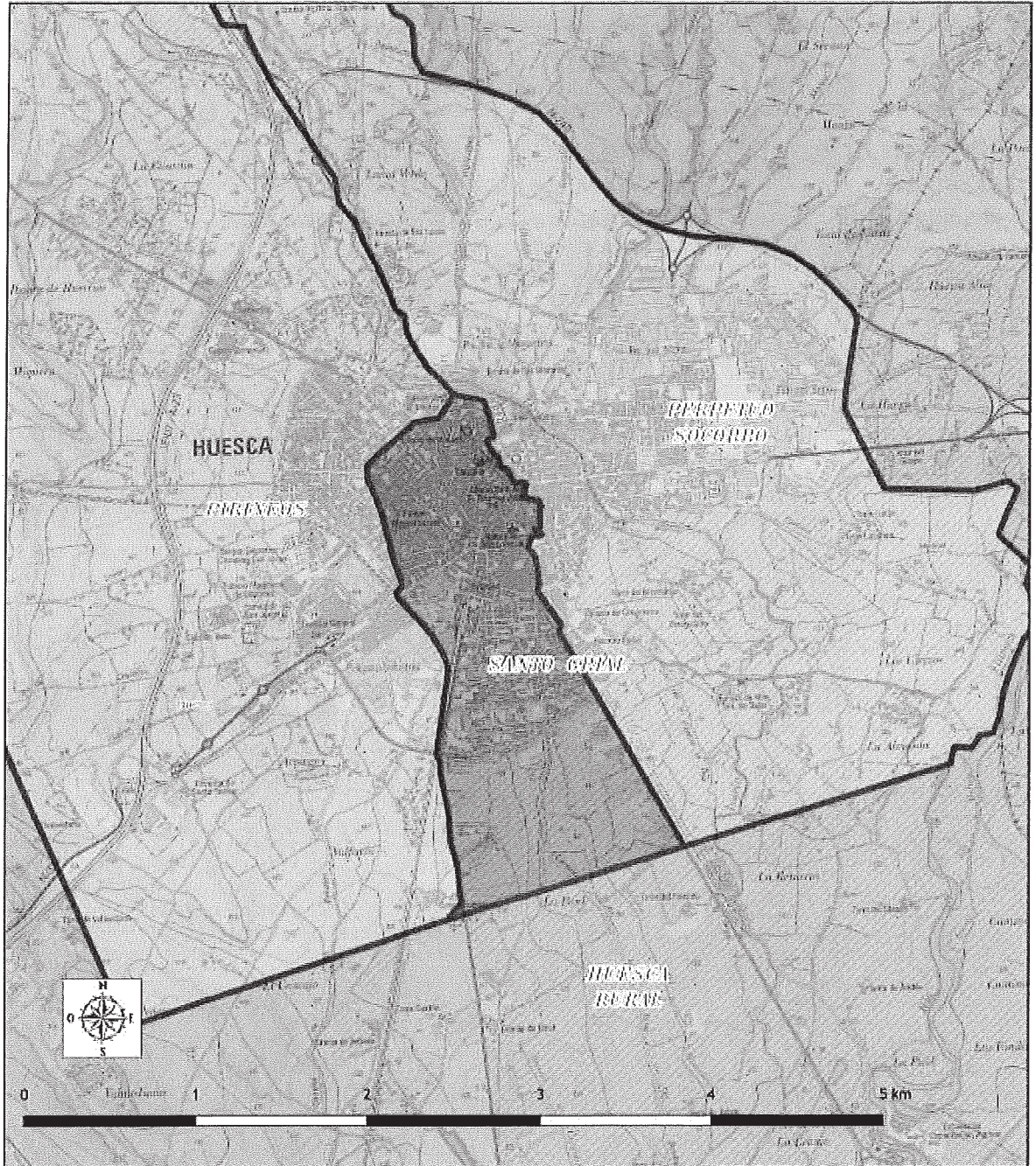


Zonas de Salud de Aragón:





Zonas de Salud de la ciudad de Huesca:





Zonas de Salud en la ciudad de Teruel:

